


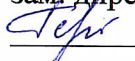
Муниципальное автономное общеобразовательное учреждение
Суерская средняя общеобразовательная школа

РАССМОТРЕНО
на заседании МО


 Дизер И.А.

Протокол №1
от «30» 08 2023г.

СОГЛАСОВАНО

зам. директора по УВР
 Герман В.П.



УТВЕРЖДАЮ
Директор МАОУ Суерская СОШ
 О.А.Гольцман
Приказ №198 от 31.08.2023г.

Адаптированная рабочая программа

Шатровой Розалии Тахировны

по учебному курсу «География»

9 класс

с.Липиха, 2023г.

МИНИСТЕРСТВО ПРОСВЕЩЕНИЯ РОССИЙСКОЙ ФЕДЕРАЦИИ
Департамент образования и науки Тюменской области
Комитет по образованию Упоровского муниципального района
Липихинская ООШ структурное подразделение МАОУ Суерская СОШ

РАССМОТРЕНО

СОГЛАСОВАНО

УТВЕРЖДЕНО

на заседании МО

Зам. директора по УВР

Директор

Дизер И.А.

Герман В.П.



Протокол №1
от «30» 08 2023 г.

Приказ №1980Д
от «31» 08 2023 г.

РАБОЧАЯ ПРОГРАММА

(ID 1055168)

Учебного предмета «География»

Для обучающихся 5 – 9 классов

Липиха 2023

Пояснительная записка

Рабочая программа разработана на основе программы специальной (коррекционной) образовательной школы VIII вида: 5-9 кл./ Под редакцией В.В. Воронковой (раздел «География 6-9 классы» автор Т.Г. Лифанова). – Москва: Гуманитарный издательский центр ВЛАДОС, 2002 г. – Сб. 1;

Программа рассчитана на 68 часов

Цели и задачи обучения географии:

Цель: *всестороннее развитие учащихся со сниженной мотивацией к познанию, расширить кругозор об окружающем мире.*

Задачи:

Образовательные:

Дать элементарные научные и систематические сведения о природе, населении, хозяйстве России, зарубежных стран, своего края.

Показать особенности взаимодействия человека и природы, познакомить с культурой и бытом разных народов.

Помочь усвоить правила поведения в природе.

Воспитательные:

Содействовать патриотическому, эстетическому, экологическому воспитанию.

Содействовать профессиональной ориентации, путём знакомства с миром профессий, распространенных в нашем регионе.

Коррекционно - развивающие:

Учить анализировать, сравнивать изучаемые объекты и явления, понимать причинно-следственные зависимости.

Содействовать развитию абстрактного мышления, развивать воображение.

Расширять лексический запас. Развивать связную речь.

Общая характеристика учебного предмета.

География как учебный предмет в специальной коррекционной школе имеет большое значение для всестороннего развития учащихся, детей с ограниченными возможностями здоровья. Географический материал в силу своего содержания обладает значительными возможностями для развития и коррекции познавательной деятельности детей с ограниченными возможностями здоровья: они учатся анализировать, сравнивать изучаемые объекты и явления, понимать причинно-следственные зависимости, наблюдать за изменениями в природе. Работа с символическими пособиями, каким является географическая карта, способствует развитию абстрактного мышления. Систематическая словарная работа на уроках географии расширяет словарный запас детей, помогает им правильно употреблять новые слова в связной речи. Изучение географии нашей страны и материков расширяет кругозор детей об окружающем мире, позволяет увидеть природные и социально-экономические явления и процессы во взаимосвязи.

Используемые методы обучения и формы организации учебной деятельности:

Формы организации учебного процесса – урок, беседа

Формы учебной деятельности – индивидуальная.

Виды и формы контроля: текущий контроль осуществляется на уроках в форме устного опроса, письменных проверочных работ.

Технологии обучения:

- личностно-ориентированное обучение
- здоровьесберегающие технологии

Межпредметные связи.

Изучение географии в 9 классе тесно связано с обществознанием, а так же материалами курса истории, экономики, экологии, математики, литературы, природоведения, изобразительного искусства для создания целостной картины мира, комплексного изучения объектов и процессов в географии.

Место учебного предмета в учебном плане

Общее количество часов, отводимое на изучение курса «География» 9 класса - 68 часов из расчета 2 часов в неделю.

Ценностные ориентиры содержания курса «География» 9 класс

Методологической основой программы курса являются на взаимодействии научного, гуманистического, аксиологического, культурологического, личностно-деятельностного, историко-проблемного, интегративного подходов, на взаимосвязи глобальной, региональной и краеведческой составляющих.

Обоснование выбора УМК:

Учебник авторов Т.М. Лифанова, Е.Н. Соломина; География, 9 класс предназначен для обучающихся с интеллектуальными нарушениями и обеспечивает реализацию требований адаптивной основной общеобразовательной программы в предметной области «Естествознание». Методический аппарат представлен вопросами и заданиями, которые размещены до и после каждой статьи и предполагают разную степень сложности. УМК утвержден на заседании методического объединения учителей естествознания Протокол №7 пункт 2 от 08.04.2018г.

Общеучебные умения, навыки и способы деятельности.

Программа предусматривает формирование у обучающихся общеучебных умений и навыков, универсальных способов деятельности. В этом направлении приоритетными для учебного предмета «География» являются умения:

- пользоваться учебником, ориентироваться в тексте, иллюстрациях учебника;
- пересказывать материал с опорой на наглядность, по заранее составленному плану;
- соотносить содержание иллюстративного материала с текстом учебника;
- логические умения (сравнение, обобщение, абстрагирование);

Подбор материала в 9 классе («География материков и океанов») предусматривает углубление, систематизацию и обобщение знаний о материках и океанах. Здесь изучение вопросов физической, экономической и социальной географии разных стран должно рассматриваться в

тесной взаимосвязи, а природа изучается как среда обитания и жизнедеятельности людей, как источник ресурсов для развития народного хозяйства. Компактное изучение этих стран дает возможность рассказать о распаде монополизированного государства, на данном материале проанализировать последствия, повлиявшие на углубление экономического кризиса и на усугубление национальных проблем. Следует отметить на экономические и культурные контакты с этими государствами.

В процессе изучения стран Евразии предусматривается просмотр видеофильмов о природе, достопримечательностях изучаемой страны, культуре и быте ее народа.

Изучение стран Евразии строится по плану:

1. Географическое положение.
2. Государственный строй, символика.
3. Климат, рельеф, флора и фауна.
4. Хозяйство, население.
5. Столица, крупные города.
6. Достопримечательности.

Заканчивается курс географии 9 класса региональным обзором. В процессе изучения Ямало-Ненецкого автономного округа, учащиеся систематизируют знания о природе родного края, знакомятся с местными экономическими проблемами, узнают о профессиях, на которые имеется спрос в нашем автономном округе. Уделяется внимание изучению социальных, экологических и культурных аспектов. Рассмотрение вопросов истории, этнографии, национальных и региональных культурных традиций будет способствовать воспитанию у учащихся патриотических чувств.

Программа рассчитана на 68 часов-2 часа в неделю

Содержание учебного материала

ВВЕДЕНИЕ (1 час) Работа с политической картой Евразии. Обзор государств континента.

Практическая работа №1 «Обозначение на к/к государств Западной Европы, их столиц»

ЗАПАДНАЯ ЕВРОПА (7 часов) Географическое положение. Столица. Крупные города. Политическое устройство. Население. Природные условия. Полезные ископаемые. Развитие промышленности и с\х. Обычаи, культура и традиции страны.

ЮЖНАЯ ЕВРОПА (4 часа) Географическое положение. Столица. Крупные города. Политическое устройство. Население. Природные условия. Полезные ископаемые. Развитие промышленности и с\х. Население, культура, обычаи и традиции.

Практическая работа №2 «Обозначение на к/к государств Южной Европы, их столиц»

СЕВЕРНАЯ ЕВРОПА (3 часа) Географическое положение. Столица. Крупные города. Политическое устройство. Население. Природные условия. Полезные ископаемые. Развитие промышленности и с\х. Население, культура, обычаи и традиции.

Практическая работа №3 «Обозначение на к/к государств Северной Европы, их столиц»

ВОСТОЧНАЯ ЕВРОПА (12 часов) Географическое положение. Столица. Крупные города. Политическое устройство. Население. Природные условия. Полезные ископаемые. Развитие промышленности и с\х. Население, культура, обычаи и традиции.

Практическая работа №4 «Обозначение на к/к государств Восточной Европы, их столиц»

ЦЕНТРАЛЬНАЯ АЗИЯ (6 часов) Географическое положение. Столица. Крупные города. Политическое устройство. Население. Природные условия. Полезные ископаемые. Развитие промышленности и с\х. Население, культура, обычаи и традиции.

Практическая работа №5 «Обозначение на к/к государств Центральной Азии, их столиц»

ЮГО-ЗАПАДНАЯ АЗИЯ (7 часов) Географическое положение. Столица. Крупные города. Политическое устройство. Население. Природные условия. Полезные ископаемые. Развитие промышленности и с\х. Население, культура, обычаи и традиции.

Практическая работа №6 «Обозначение на к/к государств Юго-Западной Азии, их столиц»

ЮЖНАЯ АЗИЯ (2 часа) Географическое положение. Столица. Крупные города. Политическое устройство. Население. Природные условия. Полезные ископаемые. Развитие промышленности и с\х. Население, культура, обычаи и традиции. Практическая работа №7 «Обозначение на к/к государств Южной Азии, их столиц»

ВОСТОЧНАЯ АЗИЯ (6 часов) Географическое положение. Столица. Крупные города. Политическое устройство. Население. Природные условия. Полезные ископаемые. Развитие промышленности и с\х. Население, культура, обычаи и традиции.

Практическая работа №8 «Обозначение на к/к государств Восточной Азии, их столиц»

ЮГО-ВОСТОЧНАЯ АЗИЯ (2 часа) Географическое положение. Столица. Крупные города. Политическое устройство. Население. Природные условия. Полезные ископаемые. Развитие промышленности и с\х. Население, культура, обычаи и традиции.

Практическая работа №9 «Обозначение на к/к государств Юго-Восточной Азии, их столиц»

РОССИЯ (4 часа). Географическое положение. Столица. Политическое устройство. Население. Природные условия. Полезные ископаемые. Развитие промышленности и с\х.

Практическая работа №10 «Обозначить на к/к границы России»

СВОЙ КРАЙ (13 часов) Практическая работа №11 «Обозначение полезных ископаемых на карте» Практическая работа №12 «Обозначение на к/к внутренних вод » Практическая работа №13 «Зарисовать и подписать растения и животных, занесенных в Красную книгу»

V. Требования к уровню подготовки учащихся:

учащиеся должны знать:

- Географическое положение, столицы и характерные особенности изучаемых государств Евразии.

- Границы, государственный строй и символику России.
- Особенности географического положения своей местности, типичных представителей растительного и животного мира, основные мероприятия по охране природы в своем крае, правила поведения в природе, меры безопасности при стихийных бедствиях.

учащиеся должны уметь:

- Находить на политической карте Евразии, изучаемые государства и их столицы.
- По иллюстрациям характерных достопримечательностей узнавать отдельные города Евразии.
- Показать Россию на политических картах мира и Евразии.
- Находить свою местность на карте России (политико-административной, физической и карте природных зон)
- Давать не сложную характеристику природных условий и хозяйственных ресурсов своей местности, давать краткую историческую справку о прошлом своего края.
- Называть и показывать на иллюстрациях изученные культурные и исторические памятники своего края.
- Правильно вести себя в природе.

Календарно-тематическое планирование

№	Тема урока	Часы	Дата	Содержание урока, словарь	Выполнение практической части программы	Домашнее задание
I ВВЕДЕНИЕ (1 час)						
1	Политическая карта Евразии. Государства Евразии.	1		Работа с политической картой Евразии. Обзор государств континента.	Практическая работа №1 «Обозначение на к/к государств Западной Европы, их столиц»	с. 3-4
II ЗАПАДНАЯ ЕВРОПА (7 часов)						
2	Великобритания: географическое положение, природа, экономика.	1		Географическое положение. Столица. Крупные города. Политическое устройство. Население. Природные условия. Полезные ископаемые. Развитие промышленности и с\х.	Работа с политической и физической картой	с. 5-10
3	Великобритания: население, культура, обычаи и традиции.	1		Обычаи, культура и традиции страны.	Работа с картой населения	с. 11-14

4	Франция: географическое положение, природа, экономика.	1		Географическое положение. Столица. Крупные города. Политическое устройство. Население. Природные условия. Полезные ископаемые. Развитие промышленности и с\х. Обычаи, культура и традиции страны.	Работа с политической и физической картой	с. 15-18
5	Франция: население, культура, обычаи и традиции.	1		Географическое положение. Столица. Крупные города. Политическое устройство. Население. Природные условия. Полезные ископаемые. Развитие промышленности и с\х. Обычаи, культура и традиции страны.	Работа с картой населения	с. 18-22
6	Германия.	1		Географическое положение. Столица. Крупные города. Политическое устройство. Население. Природные условия. Полезные ископаемые. Развитие промышленности и с\х. Население, культура, обычаи и традиции.	Работа с политической и физической картой	с. 22-26
7	Австрия.	1		Географическое положение. Столица. Крупные города. Политическое устройство. Население. Природные условия. Полезные ископаемые. Развитие промышленности и с\х. Население, культура, обычаи и традиции.	Работа с политической и физической картой	с. 27-31
8	Швейцария	1		Географическое положение. Столица. Крупные города. Политическое устройство. Население. Природные условия. Полезные ископаемые. Развитие промышленности и с\х. Население, культура, обычаи и традиции.	Работа с политической и физической картой	с. 31-35
III	ЮЖНАЯ ЕВРОПА (4 часа)					
9	Королевство Испания, Португалия.	1		Географическое положение. Столица. Крупные города. Политическое устройство. Население. Природные условия. Полезные ископаемые. Развитие промышленности и с\х. Население, культура, обычаи и традиции.	<u>Практическая работа №2</u> «Обозначение на к/к государств Южной Европы, их столиц»	с. 36-41
10	Италия: географическое положение, природа, экономика.	1		Географическое положение. Столица. Политическое устройство. Население. Природные условия. Полезные ископаемые. Развитие	Работа с политической и физической картой	с. 42-44

				промышленности и с\х.		
11	Италия: население, культура, обычаи и традиции.	1		Крупные города. Население, культура, обычаи и традиции. Народные праздники.	Работа с политической и физической картой	с. 44-48
12	Греция.	1		Географическое положение. Столица. Крупные города. Политическое устройство. Население. Природные условия. Полезные ископаемые. Развитие промышленности и с\х. Население, культура, обычаи и традиции.	Работа с политической и физической картой	с. 48-52
IV	СЕВЕРНАЯ ЕВРОПА (3 часа)					
13	Королевство Норвегия.	1		Географическое положение. Столица. Крупные города. Политическое устройство. Население. Природные условия. Полезные ископаемые. Развитие промышленности и с\х. Население, культура, обычаи и традиции.	<u>Практическая работа №3</u> «Обозначение на к/к государств Северной Европы, их столиц»	с. 55-58
14	Королевство Швеция.	1		Географическое положение. Столица. Крупные города. Политическое устройство. Население. Природные условия. Полезные ископаемые. Развитие промышленности и с\х. Население, культура, обычаи и традиции.	Работа с политической и физической картой	с. 58-61
15	Финляндия.	1		Географическое положение. Столица. Крупные города. Политическое устройство. Население. Природные условия. Полезные ископаемые. Развитие промышленности и с\х. Население, культура, обычаи и традиции.	Работа с политической и физической картой	с. 62-65
V	ВОСТОЧНАЯ ЕВРОПА (12 часов)					
16	Польша, Чехия, Словакия.	1		Географическое положение. Столица. Крупные города. Политическое устройство. Население. Природные условия. Полезные ископаемые. Развитие промышленности и с\х.	<u>Практическая работа №4</u> «Обозначение на к/к государств Восточной Европы, их столиц»	с. 68-74

				Население, культура, обычаи и традиции.		
17	Венгрия.	1		Географическое положение. Столица. Крупные города. Политическое устройство. Население. Природные условия. Полезные ископаемые. Развитие промышленности и с\х. Население, культура, обычаи и традиции.	Работа с политической и физической картой	с. 74-77
18	Румыния, Болгария.	1		Географическое положение. Столица. Крупные города. Политическое устройство. Население. Природные условия. Полезные ископаемые. Развитие промышленности и с\х. Население, культура, обычаи и традиции.	Работа с политической и физической картой	с. 78-81
19	Сербия и Черногория.	1		Географическое положение. Столица. Крупные города. Политическое устройство. Население. Природные условия. Полезные ископаемые. Развитие промышленности и с\х. Население, культура, обычаи и традиции.	Работа с политической и физической картой.	с. 82-84
20	Албания.	1		Географическое положение. Столица. Крупные города. Политическое устройство. Население. Природные условия. Полезные ископаемые. Развитие промышленности и с\х. Население, культура, обычаи и традиции.	Работа с политической и физической картой	
21	Эстония.	1		Географическое положение. Столица. Крупные города. Политическое устройство. Население. Природные условия. Полезные ископаемые. Развитие промышленности и с\х. Население, культура, обычаи и традиции.	Работа с политической и физической картой	с. 84-87

22	Латвия.	1		Географическое положение. Столица. Крупные города. Политическое устройство. Население. Природные условия. Полезные ископаемые. Развитие промышленности и с\х. Население, культура, обычаи и традиции.	Работа с политической и физической картой	с. 87-91
23	Литва.	1		Географическое положение. Столица. Крупные города. Политическое устройство. Население. Природные условия. Полезные ископаемые. Развитие промышленности и с\х. Население, культура, обычаи и традиции.	Работа с политической и физической картой	с. 91-94
24	Белоруссия.	1		Географическое положение. Столица. Крупные города. Политическое устройство. Население. Природные условия. Полезные ископаемые. Развитие промышленности и с\х. Население, культура, обычаи и традиции.	Работа с политической и физической картой	с. 95-98
25	Украина.	1		Географическое положение. Столица. Крупные города. Политическое устройство. Население. Природные условия. Полезные ископаемые. Развитие промышленности и с\х. Население, культура, обычаи и традиции.	Работа с политической и физической картой	с. 99-102
26	Республика Молдова.	1		Географическое положение. Столица. Крупные города. Политическое устройство. Население. Природные условия. Полезные ископаемые. Развитие промышленности и с\х. Население, культура, обычаи и традиции.	Работа с политической и физической картой	с. 103-105
VI	ЦЕНТРАЛЬНАЯ АЗИЯ (6 часов)					

27	Казахстан.	1		Географическое положение. Столица. Крупные города. Политическое устройство. Население. Природные условия. Полезные ископаемые. Развитие промышленности и с\х. Население, культура, обычаи и традиции.	<u>Практическая работа №5</u> «Обозначение на к/к государств Центральной Азии, их столиц»	с. 108-111
28	Узбекистан.	1		Географическое положение. Столица. Крупные города. Политическое устройство. Население. Природные условия. Полезные ископаемые. Развитие промышленности и с\х. Население, культура, обычаи и традиции.	Работа с политической и физической картой	с. 112-115
29	Туркмения.	1		Географическое положение. Столица. Крупные города. Политическое устройство. Население. Природные условия. Полезные ископаемые. Развитие промышленности и с\х. Население, культура, обычаи и традиции.	Работа с политической и физической картой	с. 116-119
30	Киргизия.	1		Географическое положение. Столица. Крупные города. Политическое устройство. Население. Природные условия. Полезные ископаемые. Развитие промышленности и с\х. Население, культура, обычаи и традиции.	Работа с политической и физической картой	с. 120-123
31	Таджикистан.	1		Географическое положение. Столица. Крупные города. Политическое устройство. Население. Природные условия. Полезные ископаемые. Развитие промышленности и с\х. Население, культура, обычаи и традиции.	Работа с политической и физической картой	с. 123-127
VII	ЮГО-ЗАПАДНАЯ АЗИЯ (7 часов)					

32	Грузия.	1		Географическое положение. Столица. Крупные города. Политическое устройство. Население. Природные условия. Полезные ископаемые. Развитие промышленности и с\х. Население, культура, обычаи и традиции.	<u>Практическая работа №6</u> «Обозначение на к/к государств Юго-Западной Азии, их столиц»	с. 127-132
33	Азербайджан	1		Географическое положение. Столица. Крупные города. Политическое устройство. Население. Природные условия. Полезные ископаемые. Развитие промышленности и с\х. Население, культура, обычаи и традиции.	Работа с политической и физической картой.	с. 133-136
34	Армения.	1		Географическое положение. Столица. Крупные города. Политическое устройство. Население. Природные условия. Полезные ископаемые. Развитие промышленности и с\х. Население, культура, обычаи и традиции.	Работа с политической и физической картой	с. 136-139
35	Турция.	1		Географическое положение. Столица. Крупные города. Политическое устройство. Население. Природные условия. Полезные ископаемые. Развитие промышленности и с\х. Население, культура, обычаи и традиции.	Работа с политической и физической картой	с. 140-143
36	Республика Ирак.	1		Географическое положение. Столица. Крупные города. Политическое устройство. Население. Природные условия. Полезные ископаемые. Развитие промышленности и с\х. Население, культура, обычаи и традиции.	Работа с политической и физической картой	с. 144-146

37	Исламская Республика Иран.	1		Географическое положение. Столица. Крупные города. Политическое устройство. Население. Природные условия. Полезные ископаемые. Развитие промышленности и с\х. Население, культура, обычаи и традиции.	Работа с политической и физической картой	с. 147-149
38	Афганистан.	1		Географическое положение. Столица. Крупные города. Политическое устройство. Население. Природные условия. Полезные ископаемые. Развитие промышленности и с\х. Население, культура, обычаи и традиции.	Работа с политической и физической картой	с. 149-151
VIII	ЮЖНАЯ АЗИЯ (2 часа)					
39	Индия: географическое положение, природа, экономика.	1		Географическое положение. Столица. Крупные города. Политическое устройство. Население. Природные условия. Полезные ископаемые. Развитие промышленности и с\х. Население, культура, обычаи и традиции.	<u>Практическая работа №7</u> «Обозначение на к/к государств Южной Азии, их столиц»	с. 154-157
40	Индия: население, культура, обычаи и традиции.	1		Население, культура, обычаи и традиции.		с. 157-161
IX	ВОСТОЧНАЯ АЗИЯ (6 часов)					
41	Китай: географическое положение, природа, экономика.	1		Географическое положение. Столица. Крупные города. Политическое устройство. Население. Природные условия. Полезные ископаемые. Развитие промышленности и с\х. Население, культура, обычаи и традиции.	<u>Практическая работа №8</u> «Обозначение на к/к государств Восточной Азии, их столиц»	с. 162-166
42	Китай: население, культура, обычаи и традиции	1		Население, культура, обычаи и традиции.		с. 167-170
43	Монгольская Народная Республика.	1		Географическое положение. Столица. Крупные города. Политическое устройство. Население. Природные условия. Полезные ископаемые. Развитие промышленности и с\х. Население, культура, обычаи и традиции.	Работа с политической и физической картой	с. 171-174

44	Корейская Народно-Демократическая Республика и Республика Корея.	1		Географическое положение. Столица. Крупные города. Политическое устройство. Население. Природные условия. Полезные ископаемые. Развитие промышленности и с\х. Население, культура, обычаи и традиции.	Работа с политической и физической картой	с. 175-179
45	Япония: географическое положение, природа, экономика.	1		Географическое положение. Столица. Крупные города. Политическое устройство. Население. Природные условия. Полезные ископаемые. Развитие промышленности и с\х. Население, культура, обычаи и традиции.	Работа с политической и физической картой	с. 179-182
46	Япония: население, культура, обычаи и традиции.	1		Население, культура, обычаи и традиции.		с. 183-185
X	ЮГО-ВОСТОЧНАЯ АЗИЯ (2 часа)					
47	Вьетнам. Таиланд.	1		Географическое положение. Столица. Крупные города. Политическое устройство. Население. Природные условия. Полезные ископаемые. Развитие промышленности и с\х. Население, культура, обычаи и традиции.	<u>Практическая работа №9</u> «Обозначение на к/к государств Юго-Восточной Азии, их столиц»	с. 190-191
48	Лаос, Индонезия.	1		Географическое положение. Столица. Крупные города. Политическое устройство. Население. Природные условия. Полезные ископаемые. Развитие промышленности и с\х. Население, культура, обычаи и традиции.	Работа с политической и физической картой	с. 188-193
49	Контрольная работа	1				
XI	РОССИЯ (4 часа).					
50	Границы России.	1		Географическое положение. Столица. Политическое устройство. Население. Природные условия. Полезные ископаемые. Развитие промышленности и с\х.	<u>Практическая работа №10</u> «Обозначить на к/к границы России»	с. 194-195

51	Россия – крупнейшее государство Евразии.	1		«Путешествие» по карте по сухопутным и морским границам России.	Работа с физической картой России	
52 - 53	Административное деление России.	1		Субъекты РФ (области, округа, республики).	Работа с физической картой России	с.199-200
54	Столица, крупные города России. Обобщающий урок.	1		«Заочное путешествие» по городам РФ.	Работа с физической картой России	с. 200-202
ХII	СВОЙ КРАЙ (13 часов)					
55	Географическое положение, история возникновения области	1		История возникновения. Первые поселенцы.		
56	Рельеф и полезные ископаемые	1		Полезные ископаемые	<u>Практическая работа №11</u> «Обозначение полезных ископаемых на карте»	
57	Климат. Предсказания погоды по местным признакам. Народные приметы.	1		Климатические особенности		
58	Внутренние воды	1			<u>Практическая работа №12</u> «Обозначение на к/к внутренних вод»	
59	Почвы	1		Почвы		
60	Растительный мир. Охрана растительного мира.	1		Особенности растительного мира округа. Заповедник. Охрана растений.	<u>Практическая работа №13</u> «Зарисовать и подписать растения и животных, занесенных в Красную книгу»	
61-62	Животный мир нашей местности.	1		Особенности животного мира. Заповедники. Охрана животных.		
63	Население области.	1		Особенности национального состава. Народные традиции.		
64	Промышленность.	1		Особенности развития промышленности нашего округа		
65	Сельское хозяйство.	1		Особенности сельского хозяйства .		
66	Транспорт.	1		Развитие транспортной системы.		

67	Обобщающий урок по теме «Свой край»	1				
68	Обобщающий урок по курсу: «География материков и океанов. Государства Евразии»	1				