

«СОГЛАСОВАНО»
Начальник ОГИБДД МО МВД
«Заводоуковский»
А.А. Крашаков
_____ 2020 г.

«УТВЕРЖДАЮ»
Директор МАОУ Суерская
СОШ
_____ Н.И. Коноватова

« _____ »



ПАСПОРТ

дорожной безопасности

Ингалинская средняя общеобразовательная школа

структурное подразделение

Муниципального автономного общеобразовательного учреждения

Суерская средняя общеобразовательная школа

(наименование образовательного учреждения)

2020 г.

Общие сведения

Ингалинская средняя общеобразовательная школа структурное подразделение Муниципального автономного общеобразовательного учреждения Суерская средняя общеобразовательная школа

_____ (наименование ОУ)

Тип ОУ автономное

Юридический адрес ОУ: 627172 Тюменская область Упоровский район с.Суерка ул.Гагарина, 17

Фактический адрес ОУ: 627183 Тюменская область Упоровский район с.Ингалинское ул.Школьная, 16

Руководители ОУ:

Директор Коновалова Нина Ивановна 834541454215
(фамилия, имя, отчество) (телефон)

Руководитель СП Шнайдер Елена Леонидовна 83454152167
(фамилия, имя, отчество) (телефон)

Педагог-организатор Якимова Юлия Юрьевна 83454152167
(фамилия, имя, отчество) (телефон)

Ответственные работники
муниципального органа
образования

методист комитета Зятков Сергей
по образованию Александрович
(должность) (фамилия,
имя, отчество)

(телефон)

Ответственные от
Госавтоинспекции Старший госинспектор Вахтомин Ю.В.

(фамилия, имя, отчество)

дорнадзора
(должность)

(телефон)

Ответственные работники
за мероприятия по профилактике
детского травматизма

педагог-организатор Якимова Ю.Ю.
(должность) (фамилия,
имя, отчество)

(телефон)

Руководитель или ответственный
работник дорожно-эксплуатационной
организации, осуществляющей

содержание УДС* Золотухин В.П. _____ (фамилия, имя,
отчество) (телефон)

Руководитель или ответственный
работник дорожно-эксплуатационной
организации, осуществляющей
содержание ТСОДД* Золотухин В.П. _____ (фамилия, имя,
отчество) (телефон)

Количество учащихся 172
Наличие уголка по БДД имеется на 1 этаже
(если имеется, указать место расположения)
Наличие класса по БДД нет
(если имеется, указать место расположения)
Наличие автогородка (площадки) по БДД нет

Наличие автобуса в ОУ имеется
(при наличии автобуса)
Владелец автобуса ОУ
(ОУ, муниципальное образование и др.)

Время занятий в ОУ:
1-ая смена: 9:00 – 15:45

внеклассные занятия: 17:00 – 21:00

Телефоны оперативных служб:

Содержание

I. План-схемы ОУ.

- 1) район расположения ОУ, пути движения транспортных средств и детей (учеников, обучающихся);
- 2) организация дорожного движения в непосредственной близости от образовательного учреждения с размещением соответствующих технических средств, маршруты движения детей и расположение парковочных мест;
- 3) маршруты движения организованных групп детей от ОУ к стадиону, парку или к спортивно-оздоровительному комплексу;
- 4) пути движения транспортных средств к местам разгрузки/погрузки и рекомендуемых безопасных путей передвижения детей по территории образовательного учреждения.

II. Информация об обеспечении безопасности перевозок детей специальным транспортным средством (автобусом).




- 1) общие сведения;
- 2) маршрут движения автобуса до ОУ;
- 3) безопасное расположение остановки автобуса ОУ.

* Дорожно-эксплуатационные организации, осуществляющие содержание УДС, несут ответственность в соответствии с законодательством Российской Федерации (Федеральный закон «О безопасности дорожного движения» №196-ФЗ, КоАП, Гражданский кодекс).

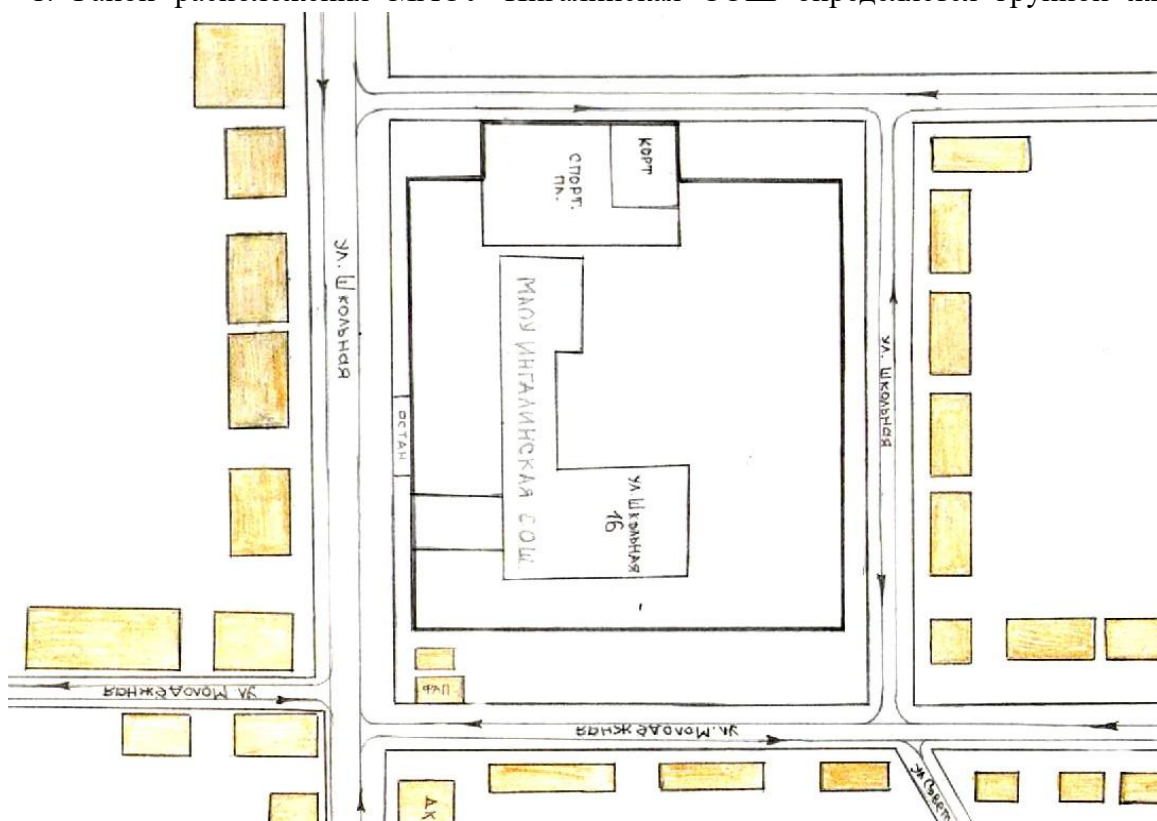
III. Приложения:

I. План-схемы ОУ.

План-схема района расположения ОУ, пути движения транспортных средств и детей (учеников)

-  жилая застройка
-  движение транспортных средств
-  движение детей

1. Район расположения МАОУ Ингалинская СОШ определяется группой жилых домов, здания ФАПа и здания



администрации ООО «Зенит» и улично-дорожной сетью с учетом остановочной площадки для транспорта, центром которого является непосредственно образовательное учреждение;

2. Территория, указанная в схеме, включает в себя:

- образовательное учреждение;
- стадион на территории ОУ, на котором проводятся занятия по физической культуре (*при наличии*);
- парк, в котором педагогами проводятся занятия на открытом воздухе (*при наличии*);
- детская площадка, где учащиеся отдыхают;
- жилые дома;
- автомобильные дороги;

3. На схеме обозначено:

- расположение жилых домов, зданий и сооружений;
- сеть автомобильных дорог;
- пути движения транспортных средств;
- пути движения детей (учеников) в/из образовательного учреждения;

- опасные участки (места несанкционированных переходов на подходах к образовательному учреждению, места концентрации ДТП с участием детей-пешеходов);
- уличные (наземные – регулируемые / нерегулируемые) и внеуличные (надземные и подземные) пешеходные переходы;
- названия улиц.

Схема необходима для общего представления о районе расположения ОУ. Для изучения безопасности движения детей на схеме обозначены наиболее частые пути движения учеников от дома (от отдаленных остановок маршрутных транспортных средств) к ОУ и обратно.

При исследовании маршрутов движения детей необходимо уделить особое внимание опасным зонам, где часто дети (ученики, обучающиеся) пересекают проезжую часть не по пешеходному переходу.

Организация дорожного движения в непосредственной близости от образовательного учреждения с размещением соответствующих технических средств, маршруты движения детей и расположение парковочных мест



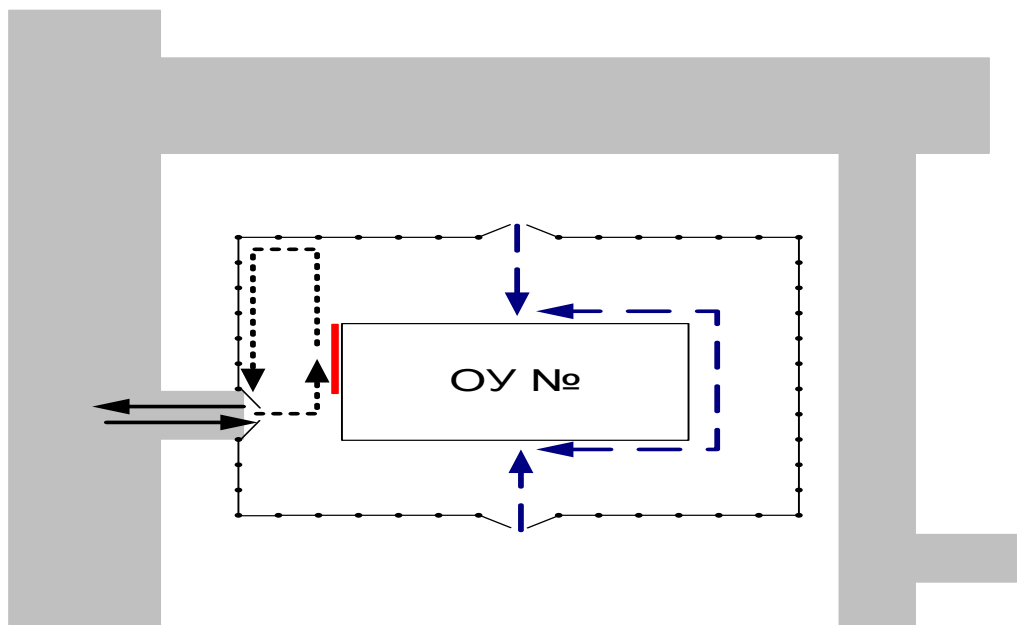
1. В организации дорожного движения ограничена автомобильными дорогами, находящимися в непосредственной близости от образовательного учреждения;

1. На фото обозначено:

- здание ОУ с указанием территории, принадлежащей непосредственно ОУ (при наличии указать ограждение территории);
- автомобильная дорога;
- уличные нерегулируемые знаки, пешеходный переход на подходе к ОУ;
- дислокация существующих дорожных знаков;
- направление движения транспортных средств по проезжей части;
- направление безопасного маршрута движения детей (учеников, обучающихся);

3. На фотографии указано расположение остановочной площадки для школьного автобуса и безопасный маршрут движения детей (учеников) от остановочного пункта к ОУ и обратно;

Пути движения транспортных средств к местам разгрузки/погрузки и рекомендуемые пути передвижения детей по территории образовательного учреждения



- въезд/выезд грузовых транспортных средств
- движение грузовых транспортных средств по территории образовательного учреждения
- движение детей и подростков на территории образовательного учреждения
- место разгрузки/погрузки

На схеме указывается примерная траектория движения транспортного средства на территории ОУ, в том числе место погрузки/разгрузки, а также безопасный маршрут движения детей во время погрузочно-разгрузочных работ.

В целях обеспечения безопасного движения детей по территории ОУ исключено пересечение пути движения детей и пути движения транспортных средств. Транспорт, доставляющий продукты, на территорию школы заезжает в 16.00., когда школьников уже нет.

II. Информация об обеспечении безопасности перевозок детей специальным транспортным средством (автобусом).

Общие сведения

Марка, модель ТС ПАЗ 32053-70

Государственный регистрационный знак О 572 СР 72

Год выпуска 2013 Количество мест в автобусе 22

Соответствие конструкции требованиям, предъявляемым к школьным автобусам соответствует

Марка, модель ТС ПАЗ 4234-70

Государственный регистрационный знак Х 331 ЕА 72

Год выпуска 2012 Количество мест в автобусе 28

Соответствие конструкции требованиям, предъявляемым к школьным автобусам соответствует

1. Сведения о водителе автобуса

Фамилия, имя, отчество	Принят на работу	Стаж в категории D	Дата предстоящего мед. осмотра	Период проведения стажировки	Повышение квалификации	Допущенные нарушения ПДД
Егерь Андрей Васильевич	14.04.03	10	25.04.2017г.		март 2016г.	нет

Бородин Андрей Александрович	08.09.97	15	17.05.2017г.		март 2016г.	нет
------------------------------------	----------	----	--------------	--	----------------	-----

2. Организационно-техническое обеспечение

1) Лицо, ответственное, за обеспечение безопасности дорожного движения: Турнаев Юрий Александрович, назначено приказом по школе № 8 от 31.08.2018г., прошел аттестацию 15 марта 2017г.

2) Организация проведения предрейсового медицинского осмотра водителя: осуществляет Шнайдер А.Д., фельдшер ФАП

(Ф.И.О. специалиста)

на основании договора действительного до января 2020г.

3) Организация проведения предрейсового технического осмотра транспортного средства:

осуществляет Турнаев Ю.А.

(Ф.И.О. специалиста)

на основании договора действительного до _____.

4) Дата очередного технического осмотра _____

5) Место стоянки автобуса в нерабочее время гараж

меры, исключающие несанкционированное использование _____

3. Сведения о владельце

Юридический адрес владельца: 627172 Тюменская область Упоровский район с.Суерка ул.Гагарина, 17

Фактический адрес владельца: 627183 Тюменская область Упоровский район с.Ингалинское ул.Школьная, 16

Телефон ответственного лица 83454152167

Маршрут движения автобуса ОУ

1 маршрут - с.Ингалинское – д.Пушкарева – с.Ингалинское

2 маршрут - с.Ингалинское – д.Нифаки – с.Ингалинское

3 маршрут - с.Ингалинское – д.Лыковаа – с.Ингалинское

4 маршрут - с.Ингалинское – д.Коклягина – д.Лыкова – с.Ингалинское

«СОГЛАСОВАНО»
Начальник ОГИБДД МО МВД
«Заводоуковский»
А.А. Крашаков
2020 г.

«УТВЕРЖДАЮ»
Директор МАОУ Суерская СОШ
Н.И. Коновалова
2020 г.

**Маршрут движения автобуса ОУ
от Ингалинки.**

